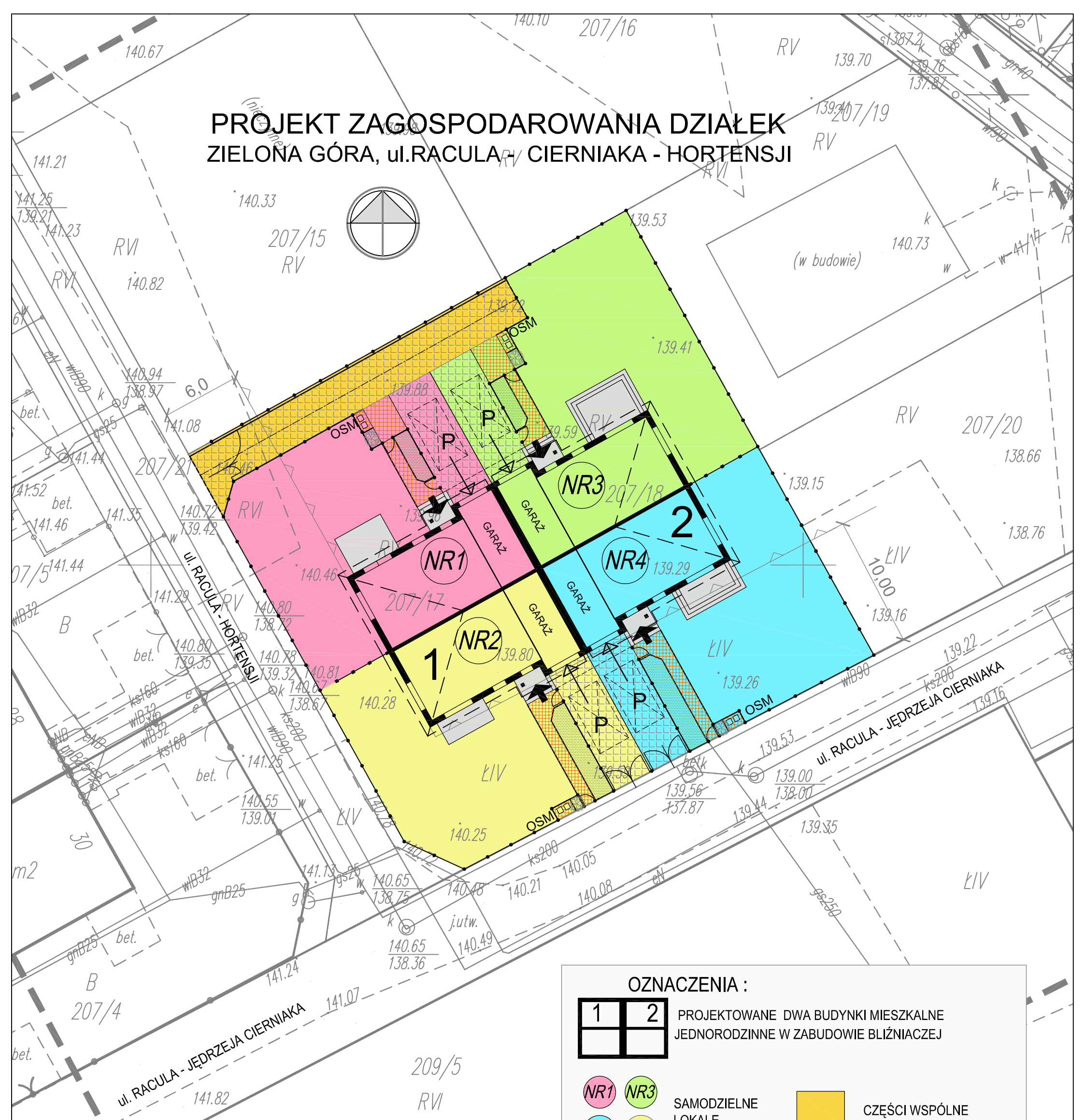
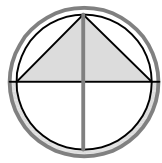
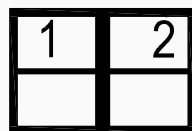


# PROJEKT ZAGOSPODAROWANIA DZIAŁEK ZIELONA GÓRA, ul. RACULA - CIERNIAKA - HORTENSJI



## OZNACZENIA :



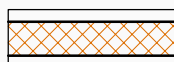
PROJEKTOWANE DWA BUDYNKI MIESZKALNE  
JEDNORODZINNE W ZABUDOWIE BLIŹNIACZEJ



SAMODZIELNE  
LOKALE



CZĘŚCI WSPÓLNE



PROJEKTOWANE CHODNIKI



PROJEKTOWANE DROGI, DOJAZDY DO GARAŻY  
I MIEJSCA POSTOJOWE



WEJŚCIA DO LOKALI



WJAZDY DO GARAŻY




PLACYKI NA POJEMNIKI NA ŚMIECI



MIEJSCA PARKINGOWE



OGRODZENIE PANELOWE Z BRAMAMI I FURTKAMI



OGRODZENIE PANELOWE DREWNIANE

### BUDYNEK NR 1

**NR1** DZIAŁKA PRZYNALEŻNA DO LOKALU M1 **P=329m<sup>2</sup>**


**NR2** DZIAŁKA PRZYNALEŻNA DO LOKALU M2 **P=330m<sup>2</sup>**

### BUDYNEK NR 2

**NR3** DZIAŁKA PRZYNALEŻNA DO LOKALU M3 **P=368m<sup>2</sup>**

**NR4** DZIAŁKA PRZYNALEŻNA DO LOKALU M4 **P=346m<sup>2</sup>**

### CZĘŚCI WSPÓLNE



DROGA **P=100m<sup>2</sup>**